Avelgem finaal

Door Nyk Verhertbruggen

Lengte: 6.84 km
Stijging: 18 m
Moeilijkheidsgraad: 2/10

Kerkstraat 3, 8580 Avelgem, België
Kerkstraat 3, 8580 Avelgem, België

Bekijk op mobiel

Legende

Route
Bezienswaardigheid
Steilheid van beklimming
Steilheid van afdaling

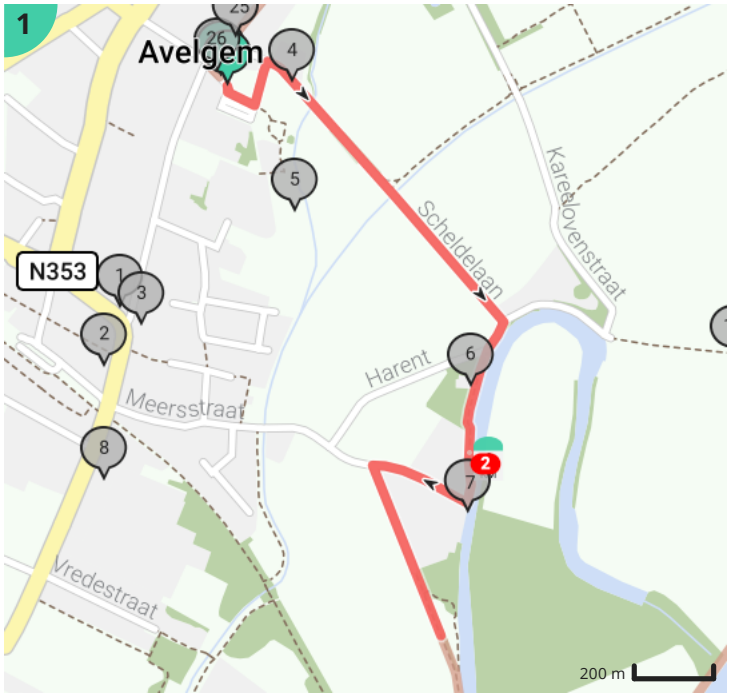

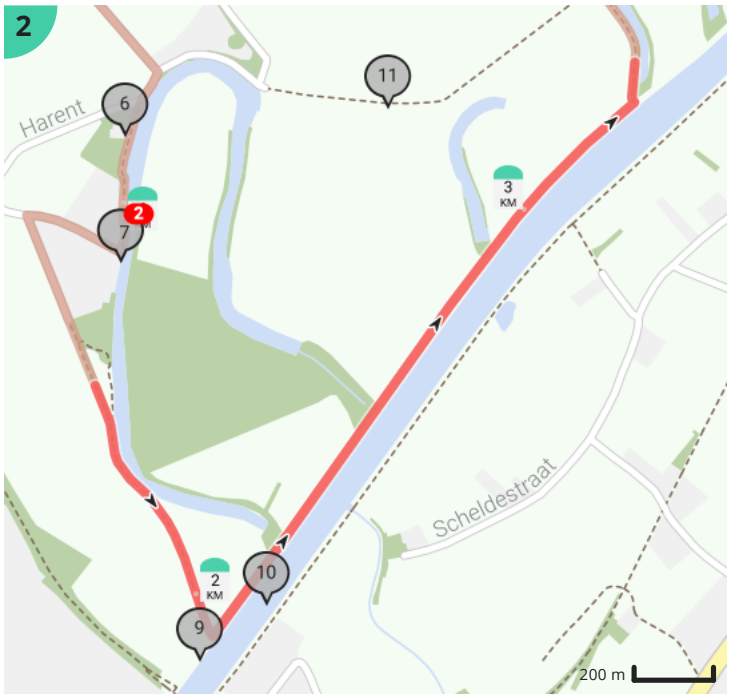

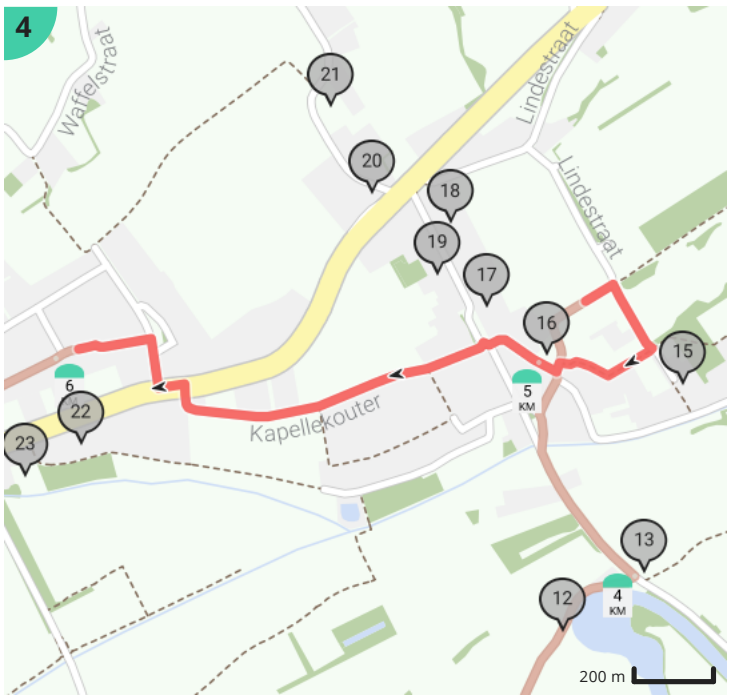

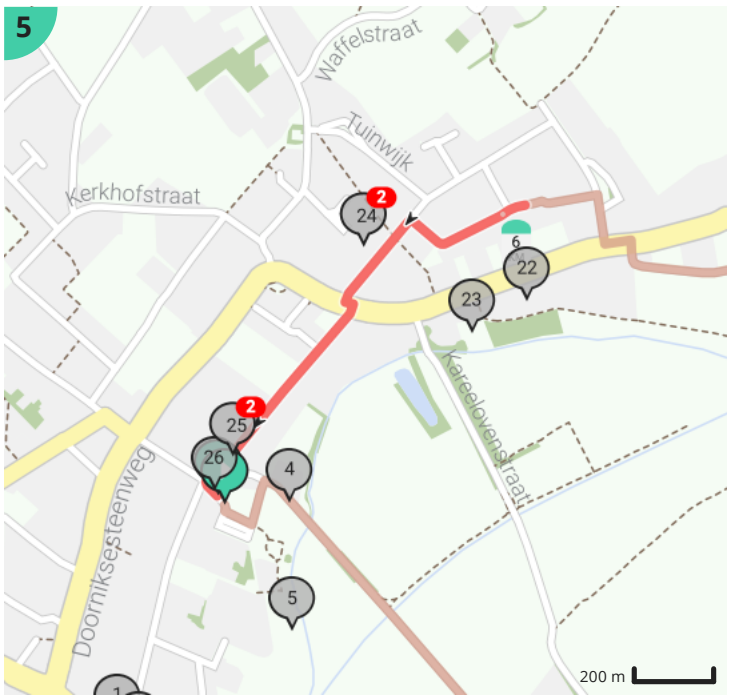

Map Data: © OpenStreetMap Contributors; Cartography: © RouteYou

Totaal	Type	Kaart-nummer	Informatie	Uurrooster 5 km/h	Volgende
0.0 km		1	Daniël Vermandereplein	0 min	0 m
0.0 km		1	Sla scherp links af op **Daniël Vermandereplein (Avelgem)**	0 min	12 m
0.01 km	1	1	Eenheidsbebouwing van twee burgerhuizen		
0.01 km	2	1	Interbellumwoning		
0.01 km	3	1	Twee gespiegelde herenhuizen		
0.01 km		1	Sla links af op **Daniël Vermandereplein (Avelgem)**	0 min	51 m
0.06 km		1	Sla links af op **Daniël Vermandereplein (Avelgem)**	0 min	79 m
0.14 km		1	Sla rechts af op **Scheldelaan (Avelgem)**	1 min	609 m
0.2 km	4	1	Karekietenhof		
0.3 km	5	1	Living Nature (Hans Peter Kuhn)		
0.75 km		1	ga rechtdoor op **Scheldelaan (Avelgem)**	9 min	5 m
0.76 km		1	Sla rechts af op **Harent (Avelgem)**	9 min	54 m
0.81 km		1		9 min	275 m
0.88 km	6	1	Chalet t' Zakske.		
1.09 km	7	1	Scheldemeersen		
1.09 km	7	1	Avelgemse Scheldemeersen		
1.09 km		1	Sla scherp rechts af op **Meersstraat (Avelgem)**	13 min	1 m
1.09 km		1	ga rechtdoor op **Meersstraat (Avelgem)**	13 min	176 m
1.27 km		1	ga rechtdoor op **Meersstraat (Avelgem)**	15 min	1 m
1.27 km		1	Sla scherp links af op **Steenbakkerstraat (Avelgem)**	15 min	810 m
1.27 km	8	1	Samenstel van twee burgerhuizen		
2.08 km		2		24 min	1 m
2.08 km	9	2	Avelgemse Scheldemeersen		
2.08 km		2		24 min	1.19 km
2.2 km	10	2	Escaut		
2.86 km	11	2	Scheldemeanders nabij Avelgem		
3.27 km		2		39 min	1 m
3.27 km		2		39 min	228 m
3.5 km		3	Rechts afbuigen op **Ronnemontstraat (Avelgem)**	41 min	151 m
3.65 km		3	ga rechtdoor op **Ruggestraat (Avelgem)**	43 min	348 m

3.83 km	12	3	De Prairie		
4.0 km		3	Sla scherp links af op **Ruggestraat (Avelgem)**	47 min	1 m
4.0 km		3	ga rechtdoor op **Ruggestraat (Avelgem)**	48 min	272 m
4.0 km	13	3	De Centrale van Ruien		
4.0 km	14	3	Brug van de Waterhoek		
4.0 km	14	3	Mira brug		
4.27 km		3	Rechts afbuigen op **Ruggestraat (Avelgem)**	51 min	67 m
4.34 km		3	Rechts afbuigen op **Waterhoek (Avelgem)**	52 min	2 m
4.34 km		3	ga rechtdoor op **Waterhoek (Avelgem)**	52 min	66 m
4.41 km		3	Sla links af op **Waterhoek (Avelgem)**	52 min	28 m
4.44 km		3	ga rechtdoor op **Waterhoek (Avelgem)**	53 min	195 m
4.63 km		4	ga rechtdoor op **Waterhoek (Avelgem)**	55 min	2 m
4.64 km		4	Sla rechts af op **Waterhoek (Avelgem)**	55 min	129 m
4.76 km		4	ga rechtdoor op **Waterhoek (Avelgem)**	57 min	2 m
4.77 km		4	Sla rechts af op **sentier 84 (Avelgem)**	57 min	88 m
4.77 km	15	4	Vrijstaande burgerwoning		
4.86 km		4	ga rechtdoor op **sentier 84 (Avelgem)**	58 min	93 m
4.95 km		4	Sla links af op **Waterhoek (Avelgem)**	59 min	16 m
4.97 km		4	Sla rechts af op **Waterhoek (Avelgem)**	59 min	44 m
4.99 km	16	4	Hoeve		
5.01 km		4	ga rechtdoor op **Waterhoek (Avelgem)**	1 h 0 min	90 m
5.1 km		4	Sla rechts af op **Ruggestraat (Avelgem)**	1 h 1 min	10 m
5.11 km		4	Sla links af op **Kapellekouter (Avelgem)**	1 h 1 min	203 m
5.11 km	17	4	Sint-Rochuskerk		
5.11 km	18	4	Burgerwoning		
5.18 km	19	4	Schoolgebouw en onderwijzerswoning		
5.28 km	20	4	Arbeiderswoningen		
5.32 km		4	ga rechtdoor op **Kapellekouter (Avelgem)**	1 h 3 min	169 m
5.32 km	21	4	Semi-gesloten hoeve		
5.49 km		4	ga rechtdoor op **Kapellekouter (Avelgem)**	1 h 5 min	192 m
5.68 km		4	ga rechtdoor op **Kapellekouter (Avelgem)**	1 h 8 min	18 m

5.7 km		4		1 h 8 min	46 m
5.74 km		4	Sla rechts af op **Toekomststraat (Avelgem)**	1 h 8 min	86 m
5.83 km		4	Sla links af op **Tulpenlaan (Avelgem)**	1 h 9 min	361 m
6.0 km	22	5	Hoeve		
6.1 km	23	5	Avelgem		
6.19 km		5	Sla links af op **Toekomststraat (Avelgem)**	1 h 14 min	184 m
6.28 km	24	5	Rit met tractor en toeristische wagen		
6.28 km	24	5	De Schelde		
6.38 km		5		1 h 16 min	14 m
6.39 km		5		1 h 16 min	6 m
6.4 km		5	ga rechtdoor op **Kasteelstraatstraat (Avelgem)**	1 h 16 min	367 m
6.7 km	25	5	Kasteel de Scheldeburcht		
6.73 km	25	5	Kasteel de Scheldeburcht		
6.76 km		5	Sla links af op **Scheldelaan (Avelgem)**	1 h 21 min	4 m
6.77 km		5	Draai om en ga verder op **Scheldelaan (Avelgem)**	1 h 21 min	4 m
6.77 km		5	Sla links af op **Kasteelstraatstraat (Avelgem)**	1 h 21 min	30 m
6.8 km		5	Sla links af op **Daniël Vermandereplein (Avelgem)**	1 h 21 min	32 m
6.82 km	26	5	Sint-Martinuskerk		
6.84 km		5		1 h 22 min	