Anzegem
een buiten-kans!

gemeente

POLITIEVERORDENING VOOR HET INRICHTEN VAN EEN WIELERWEDSTRIJD

De Burgemeester,

Gelet op het Koninklijk Besluit van 28 juni 2019 tot reglementering van de wielerwedstrijden en van de alle-terreinwedstrijden.

Gelet op de nieuwe gemeentewet, inzonderheid op de artikels 119, 130bis en 13§2;

Gelet op het decreet Lokaal Bestuur;

Gelet op het Koninklijk Besluit van 21 augustus 1967 tot reglementering van de wielerwedstrijden en van de veldritten;

Gelet op het Koninklijk van 01 december 1975 houdende het Algemeen Reglement op de politie van het wegverkeer en van het geheel van de openbare weg, inzonderheid op titel III;

Gelet op het Ministerieel Besluit van 11 oktober 1976 waarbij de minimum afmetingen en de bijzondere plaatsingsvoorwaarden van de verkeerstekens worden bepaald;

Gelet op de aanvraag van vzw Isomundo voor het organiseren van een wielerwedstrijd;

Gelet op de vergunning van de burgemeester van 26 april 2021;

Overwegend dat de gemeentewegen zijn; Hellestraat.

Overwegend dat de gewestwegen zijn; Harelbekestraat, P. Benoitlaan, Tiegemberg, Kapellestraat en Oostdorp.

Overwegende dat naar aanleiding van de bedoelde manifestaties bijzondere verkeersmaatregelen vereist zijn voor de veiligheid van de weggebruikers, voor het goede verloop van de wedstrijd en met het oog op een vlot verloop van het normale verkeer;

Besluit:

Art.1: Deze verordening geldt zondag 2 mei 2021 van 10u30 tot 15u30.

Art.2: Het parkeren is verboden langs de huizenrij met onpare huisnummers in de Harelbekestraat vanaf de verkeerslichten (kruispunt Oudenaardestraat / Beukenhofstraat / Harelbekestraat / P. Benoitstraat) tot aan de woning nr. 23 in de Harelbekestraat.
Deze maatregel wordt ter kennis gebracht aan de weggebruikers door de plaatsing van de verkeersborden met onderbord volgens signalisatieplan 1 in bijlage.

Art.3: Het parkeren is verboden in de Peter Benoitlaan vanaf de verkeerslichten (kruispunt Oudenaardestraat / Beukenhofstraat / Harelbeekstraat / P. Benoitstraat) tot aan het kruispunt Vichteplaats/Hoekstraat. Parkeerverbod op de parkeerstrook (enkel kant Molenhuis).

Correspondentieadres: Gemeentebestuur Anzegem | De Vierschaar 1, 8570 Anzegem | Tel 056 69 44 40 | Fax 056 68 09 09
info@anzegem.be | www.anzegem.be | Ondernemingsnummer 0 207 484 780

Deze maatregel wordt ter kennis gebracht aan de weggebruikers door de plaatsing van de verkeersborden met onderbord volgens signalisatieplan 2 in bijlage.

Art.4: Het parkeren is verboden langs beide zijden in de Hellestraat.
Deze maatregel wordt ter kennis gebracht aan de weggebruikers door de plaatsing van de verkeersborden met onderbord volgens signalisatieplan 3 in bijlage.

Art.5: Het parkeren is verboden langs beide zijden van de weg in de Tiegemberg (vanaf kruispunt Kapellestraat (feestzaal Landouw) tot aan de Bomstraat).
Deze maatregel wordt ter kennis gebracht aan de weggebruikers door de plaatsing van de verkeersborden met onderbord volgens signalisatieplan 4 in bijlage.

Art.6: Het parkeren is verboden langs beide zijden van de weg in de Kapellestraat (vanaf kerk Tiegem tot aan kruispunt Tiegemberg**). LET OP! Parkeerverbod is 1 uur langer. Dus op zondag 2 mei van 10u30 tot 16u30.**
Deze maatregel wordt ter kennis gebracht aan de weggebruikers door de plaatsing van de verkeersborden met onderbord volgens signalisatieplan 5 in bijlage.

Art.7: Het parkeren is verboden langs beide zijden in Oostdorp, vanaf Kerk Tiegem tot aan de Brouwerijdreef. **LET OP! Parkeerverbod is 1 uur langer. Dus op zondag 2 mei van 10u30 tot 16u30.**
Deze maatregel wordt ter kennis gebracht aan de weggebruikers door de plaatsing van de verkeersborden met onderbord volgens signalisatieplan 6 in bijlage.

Art.8: Het is verboden te parkeren op de parking van Te Lande in de Kapellestraat 58, dit is de startplaats. Deze zal door de organisatie afgesloten worden. De technische dienst van Anzegem zet 4 nadars + 1 C3 bord klaar.

Art.9: Bij beperkte zichtbaarheid moet de verkeerssignalisatie uitgerust worden met oranje/gele knipperlichten.

Art.10: Voor de hulpdiensten moet er binnen de afgesloten straat of straatgedeelte ten allen tijde een vrije doorgang zijn van 4 meter breed en 4 meter hoog.

Art.11: Overtreding van dit reglement wordt bestraft met politiestraffen.

Art.12: Er wordt een afschrift van dit besluit gestuurd naar de griffie van de rechtbank van eerste aanleg te Kortrijk, de griffie van de politierechtbank te Kortrijk, de lokale politie en De Lijn.

Art.13: Deze verordening wordt bekendgemaakt overeenkomstig de artikels 286 en 287 van het decreet Lokaal Bestuur.

GEMEENTEBESTUUR ANZEGEM · PROVINCIE WEST-VLAANDEREN ·

Anzegem, 22 april 2021
Gino Devogelaere
Burgemeester

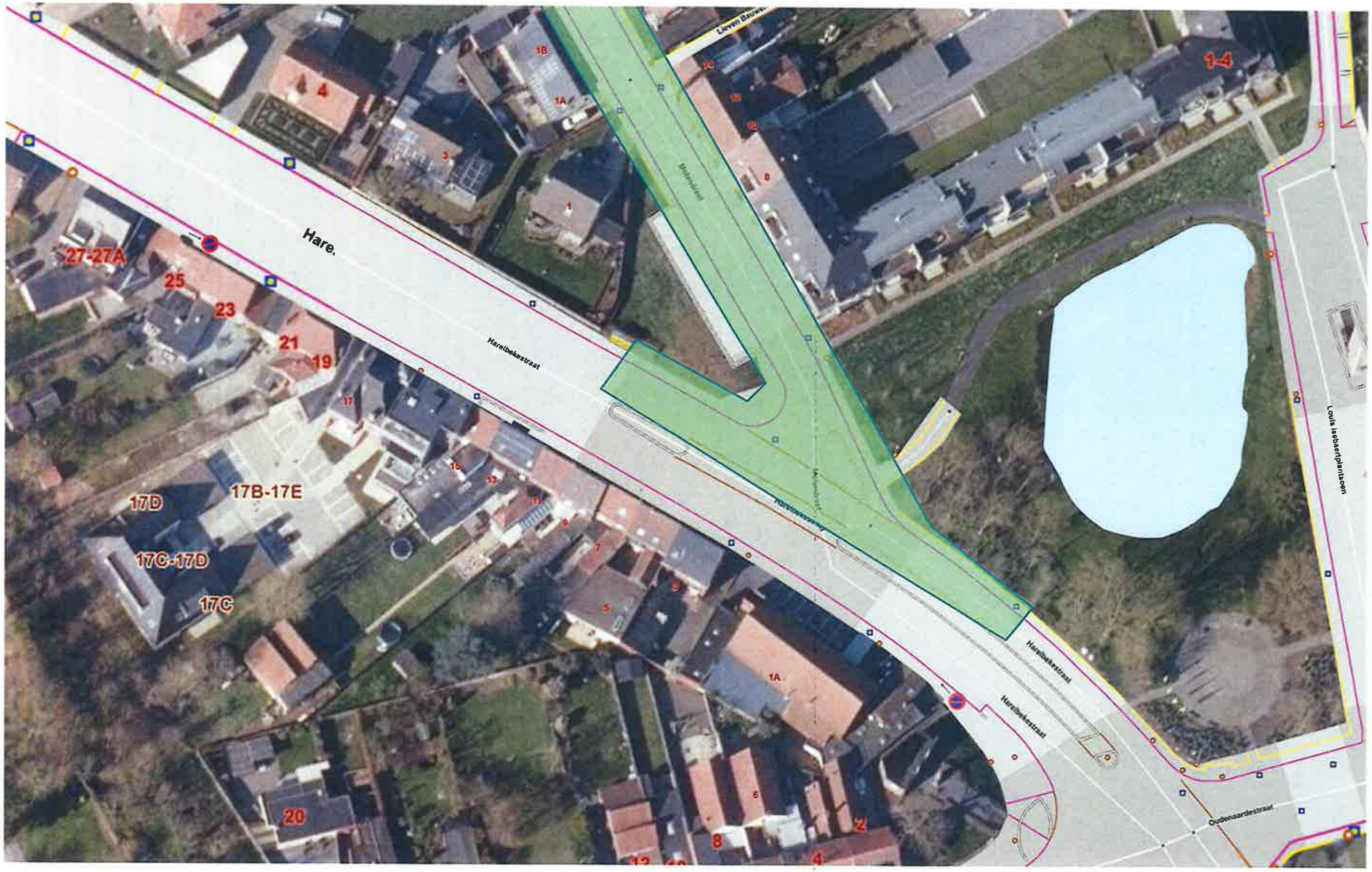
Hare.
Harelbekestraat
Harelbekestraat
Harelbekestraat
Molendreef
Louis Isebaertplantsoen
Oudenaardestraat
27-27A
25
23
21
19
17B-17E
17D
17C-17D
17C
20
1-4
4
1A
2
8

Bijlage 1

Peter Benoitstraat
Oudenaardestraat
Havelbekestraat
Beukenhofstraat
Vichteplaats
Kasselrijstraat
Kerkdreef
Goswingstraat
Pieter Busschaertstraat
Hoekstraat
Ten Bele

Bijlage 2

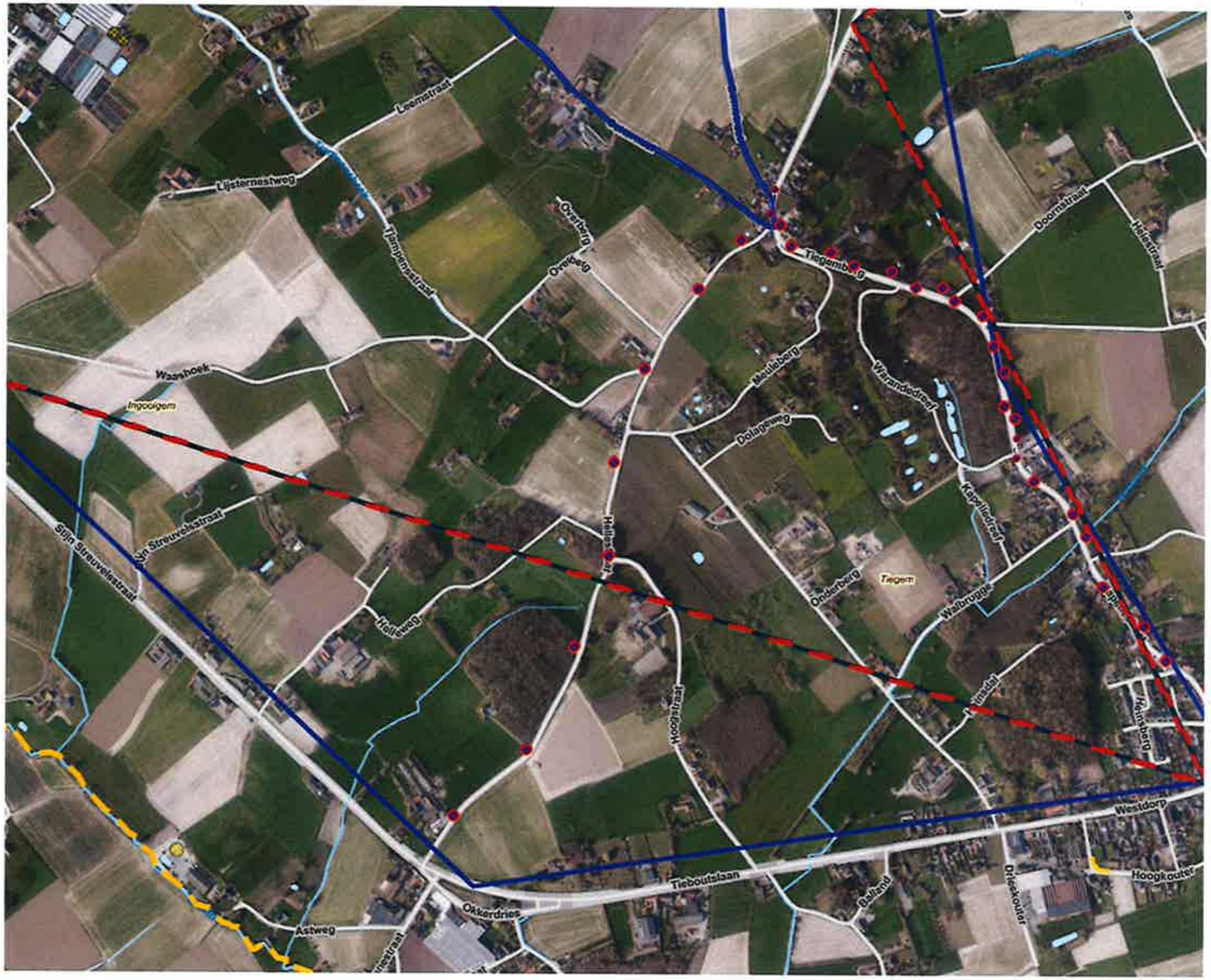
Leenstraat
Lijsternestweg
Tjampensstraat
Overberg
Overbeg
Waashoek
Ingooigem
Stijn Streuvelsstraat
Helleweg
Hellestraat
Tiegemberg
Moulsberg
Dolageweg
Warandedreef
Kapelledreef
Onderberg
Tiegem
Walbrugge
Hoogstraat
Doornstraat
Heiestraat
Heinsberg
Westdorp
Tieboutslaan
Okkerdries
Astweg
Balland
Drieskouter
Hoogkouter

Bijlage 3

Tiegemberg
Hollendries
Hollendries
Meulenberg
Warandedreef

Bijlage 4

Hollendries
Zurendriesstraat
Sint-Arnolduslaan
Oostdorp
Westdorp
Tieboutslaan
Hoogkouter
Vredestraat
Driekouter
Bergstraat
Hoogstraat

Bijlage 5



Bijlage 6