

Vichte

Door Jeugddienst Anzegem

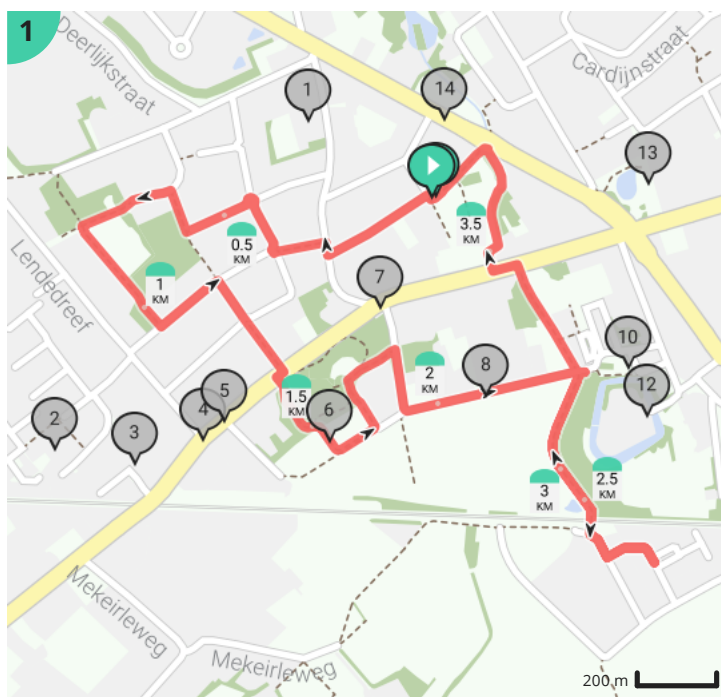
-  Lengte: 3.83 km
-  Stijging: 13 m
-  Moeilijkheidsgraad: 2/10
-  Vlaschaardstraat 20, 8570 Vichte, België
-  Vlaschaardstraat 20, 8570 Vichte, België































Bekijk op mobiel


































Legende

-  Route
-  Bezienswaardigheid
-  Steilheid van beklimming
-  Steilheid van afdaling



Totaal	Type	Kaart- nummer	Informatie	Uurrooster 5 km/h	Volgende
0.0 km		1		0 min	0 m
0.0 km		1		0 min	10 m
0.01 km		1	Sla links af op Vlaschaardstraat (Anzegem)	0 min	201 m
0.21 km		1	Rechts afbuigen op Vlaschaardstraat (Anzegem)	2 min	2 m
0.21 km		1	Sla rechts af op Deerlijkstraat (Anzegem)	2 min	22 m
0.24 km		1		2 min	88 m
0.33 km		1		3 min	3 m
0.33 km		1	Sla rechts af op Schaliënhofstraat (Anzegem)	3 min	6 m
0.34 km		1	Sla rechts af op Schaliënhofstraat (Anzegem)	4 min	29 m
0.37 km		1	ga rechtdoor op Schaliënhofstraat (Anzegem)	4 min	57 m
0.42 km		1	Sla rechts af op Opstalstraat (Anzegem)	5 min	34 m
0.43 km		1	Het Schaliënhof		
0.46 km		1	ga rechtdoor op Opstalstraat (Anzegem)	5 min	115 m
0.57 km		1		6 min	73 m
0.65 km		1		7 min	3 m
0.65 km		1	Sla links af op Boterbloemstraat (Anzegem)	7 min	167 m
0.82 km		1		9 min	4 m
0.82 km		1		9 min	1 m
0.82 km		1		9 min	1 m
0.83 km		1		9 min	214 m
1.0 km		1	Vichte Military Cemetery		
1.04 km		1		12 min	5 m
1.05 km		1	Brouwerij Verhaeghe		
1.05 km		1	Sla links af op Hooiestraat (Anzegem)	12 min	125 m
1.05 km		1	Beukenhof		
1.17 km		1	ga rechtdoor op Hooiestraat (Anzegem)	14 min	2 m
1.17 km		1		14 min	76 m
1.25 km		1		15 min	116 m
1.37 km		1		16 min	2 m
1.37 km		1	Sla rechts af op Beukenhofstraat (Anzegem)	16 min	15 m

1.39 km		1		16 min	112 m
1.39 km		1	Park Beukenhof		
1.5 km		1		17 min	0 m
1.5 km		1		17 min	145 m
1.54 km		1	Ecologisch park Vichte		
1.64 km		1		19 min	92 m
1.74 km		1		20 min	1 m
1.74 km		1		20 min	27 m
1.77 km		1		21 min	63 m
1.83 km		1	Beukenhof		
1.83 km		1		21 min	7 m
1.84 km		1	Sla scherp rechts af op Kerkdreef (Anzegem)	22 min	106 m
1.94 km		1	Links afbuigen op Kerkdreef (Anzegem)	23 min	309 m
2.09 km		1	oude kerk 12de eeuw		
2.25 km		1	Sla rechts af op Kasteelpad (Anzegem)	27 min	3 m
2.26 km		1	ga rechtdoor op Kasteelpad (Anzegem)	27 min	310 m
2.57 km		1	Sla links af op Nieuwstraat (Anzegem)	30 min	51 m
2.62 km		1	Sla links af op Pachtgoed (Anzegem)	31 min	100 m
2.72 km		1	Draai om en ga verder op Pachtgoed (Anzegem)	32 min	100 m
2.72 km		1	De Verteller		
2.82 km		1	Sla rechts af op Nieuwstraat (Anzegem)	33 min	51 m
2.87 km		1		34 min	310 m
3.18 km		1		38 min	11 m
3.19 km		1	Oude Kerk		
3.19 km		1	Rembrandt		
3.19 km		1	Oud Kasteel van Vichte		
3.19 km		1		38 min	11 m
3.2 km		1	Sla rechts af op Kasteelpad (Anzegem)	38 min	211 m
3.29 km		1	Sint-Stefanus en Sint-Theodoricuskerk		
3.42 km		1		40 min	5 m
3.42 km		1	Sla links af op Beukenhofstraat (Anzegem)	41 min	43 m

3.46 km		1		41 min	66 m
3.53 km		1		42 min	169 m
3.7 km		1		44 min	5 m
3.71 km		1		44 min	106 m
3.75 km		1	knabbelen		
3.81 km		1		45 min	16 m
3.83 km		1		45 min	