

provincie West-Vlaanderen
arrondissement KORTRIJK

gemeente ANZEGEM
deelgemeente Ingoogem

1ste ONTWERP

BESTEMMINGSPLAN

ADMINISTRATIE VOOR RUIMTELIJKE ORDENING EN HUISVESTING

Mij bekend om gevoegd te worden bij het besluit van heden
Nr. D.3006/25 Brussel, 22-12-1994
de Vlaamse minister van Openbare Werken, Ruimtelijke Ordening
en Binnenlandse Aangelegenheden, (gec.) T. KELLER ERIKJANS
voor eenstudeel afschrift, De Hoofdmedewerker: (gec.) W. MINTOOCX

B.P.A. nr. 7 KLIJTBURG

De documenten van dit B.P.A. bestaan uit 3 niet te scheiden plannen:

- plan bestaande toestand
- bestemmingsplan
- stedenbouwkundige voorschriften

	GEMEENTEBESTUUR		PLENAIRE VERGADERING		GEM. KOMMISSIE		OPENBAAR ONDERZOEK		
	opgemaakt	overgenn.	goedgek.	overgenn.	behandeld	overgenn.	behandeld	opening	sluiting
OPONTWERP 1	02.03.1994	08.03.1994	08.03.1994	09.03.1994	29.03.1994	09.03.1994	21.03.1994		
TWERP 1	02.05.1994	03.05.1994	09.05.1994			21.05.1994	30.05.1994	18.05.1994	20.06.1994
			07.07.1994						

ontwerper: INTERKOMMUNALE LEIEDAL, Kennedypark 10 Kortrijk 056/219601

DE DIREKTEUR

STEDENBOUWKUNDIG ONTWERPER

ir. arch. B. VANBELLE

arch. W. VANDEGHINSTE

lic. Sted. & R.O.

SCHAAL: 1/1000

oppervlakte b.p.a. 6ha2a24ca

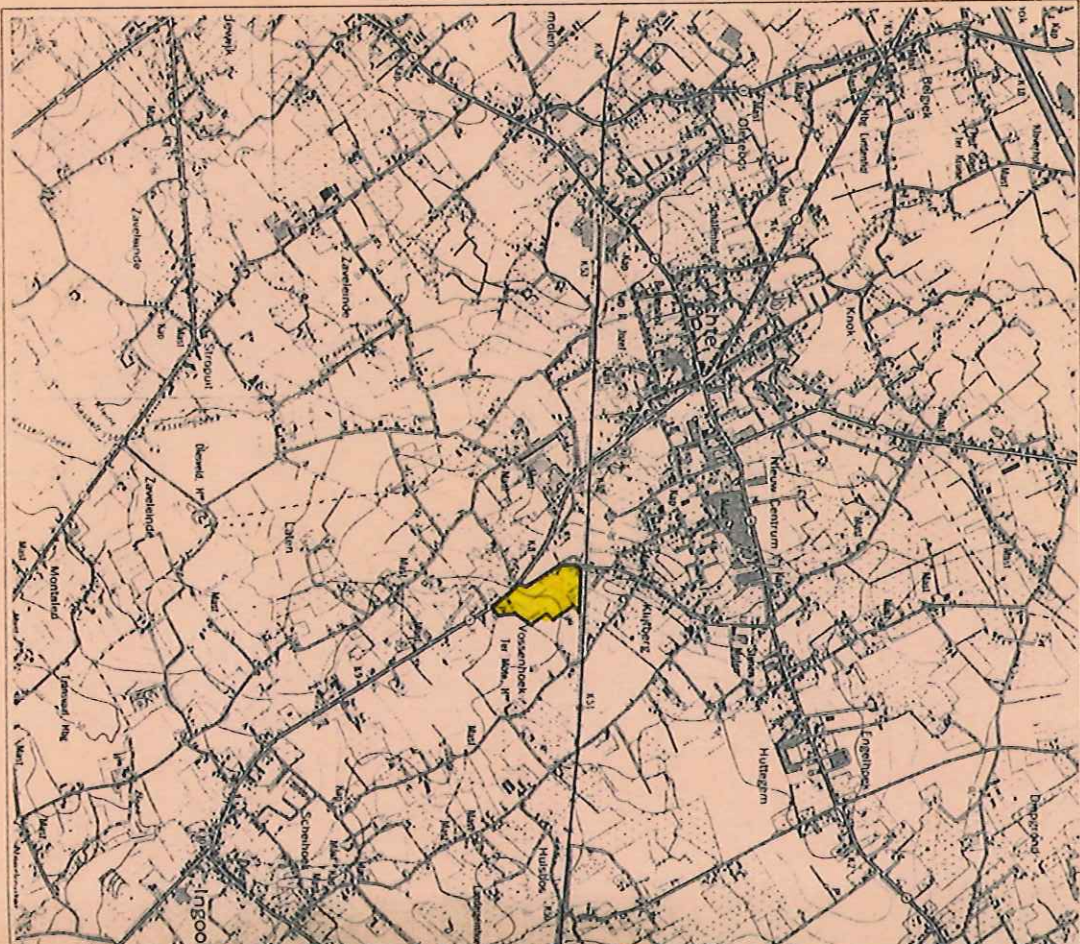
opname bestaande toestand
februari 1994

DOSSIER nr.: ING 7

N.B. Dit plan werd opgemaakt met behulp van grafieken. De erin vermeldde oppervlakten en afmetingen zijn derhalve slechts bij benadering juist. De opmeting ter plaatse, voor verwezenlijking van het plan, zal de onmisbare nauwkeurigheid bijbrengen.
Bij twijfel hebben de gratische voorstellingen voorrang op de stedenbouwkundige voorschriften

82.300 82.400

SITUATIEPLAN 1/25.000



169.700

169.600

169.500

ONTWERP

Gezien en voorlopig aangenomen door de gemeenteraad om gevoegd te worden bij de beraadslaging in zitting van: 09.05.1994
Op bevel

DE SEKRETARIS

Get. R. Avet

DE BURGEMEESTER

Get. P. Standaert

Het Kollege van Burgemeester en Schepenen bevestigt dat onderhavig plan ter inzage van het publiek op het gemeentehuis werd neergelegd van: 18.05.1994 tot: 20.05.1994
Op bevel

DE SEKRETARIS

Get. R. Avet

DE BURGEMEESTER

Get. P. Standaert

Gezien en goedgekeurd om gevoegd te worden bij de beraadslaging van de gemeenteraad in zitting van: 07.07.1994
Op bevel

DE SEKRETARIS

Get. R. Avet

DE BURGEMEESTER

Get. P. Standaert

Voor eensluidend afschrift van het aan het openbaar onderzoek onderworpen origineel.

DE BURGEMEESTER
Pierre STANDAERT

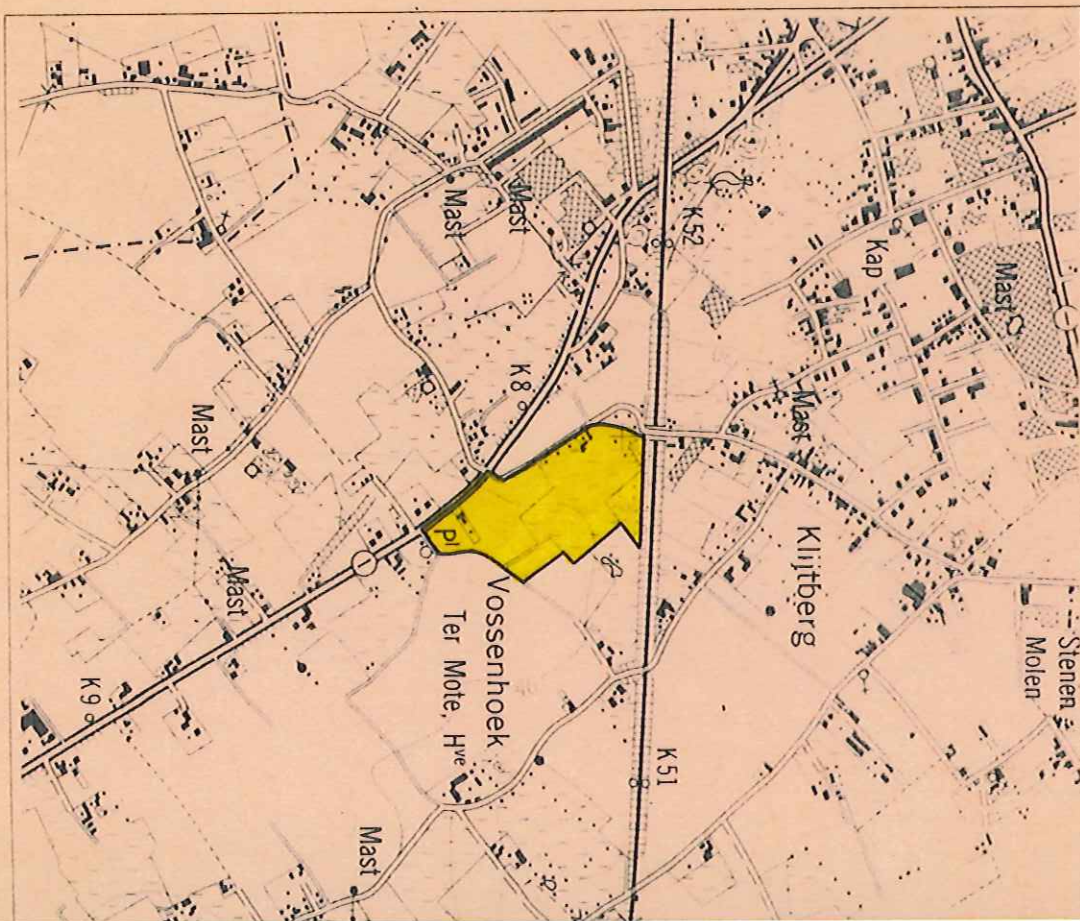
LEGENDE BIJ BESTEMMINGSPLAN

- GEMEENTEGRENS
- GRENS B.P.A.
- PERCEELSGRENS
- ▨ BEBOUWING MET PRIVAAT KARAKTER
- OPEN LOODS
- X AANTAL BOUWLAGEN MET HELLEND DAK
- X AANTAL BOUWLAGEN MET PLAT DAK (TOT 10°)
- ▲ INDIVIDUELE AUTOBERGPLAATS
- HANDELSGEBOUW (BINNEN ZONDER BELLEN)
- ▨ BITUMINEUSE VERHARDING
- ▨ AARDEWEG
- ~ HAAG (VANAF 1.5M)
- TOEGANG - INRIT
- ▨ WACHTGEVEL
- TALUD
- VOETWEG IN ATLAS LANGS PERCEEL
- CONCENTRATIE VAN BOMEN
- BOOM MET DIAMETER TSS. 8 EN 4M
- GRENS BESTEMMINGSZONE
- ROOILIJN
- VERPLICHTE BOUWLIJN
- VERPLICHTE BOUWLIJN OP ROOILIJN
- UITERSTE GRENS DER GEBOUWEN
- ROOILIJN WAAR GEEN TOEGANG IS TOEGELATEN
- ⊕ TE BEWAREN BOOM
- 2 ZONENUMMER

Kleur

DE KLEUR VERWUJST NAAR DE VERSCHILLENDE BESTEMMINGSZONES.
DE VERKLARING IS TERUG TE VINDEN IN HET BUNDEL MET DE STEDEBOUWKUNDIGE VOORSCHRIFTEN
(TABEL 1 EN TABEL 2).

LIGGINGSPLAN 1/10.000



159.400

159.300

159.200

82.300

82.400

82.500

82.600

82.700

82.800

169.700

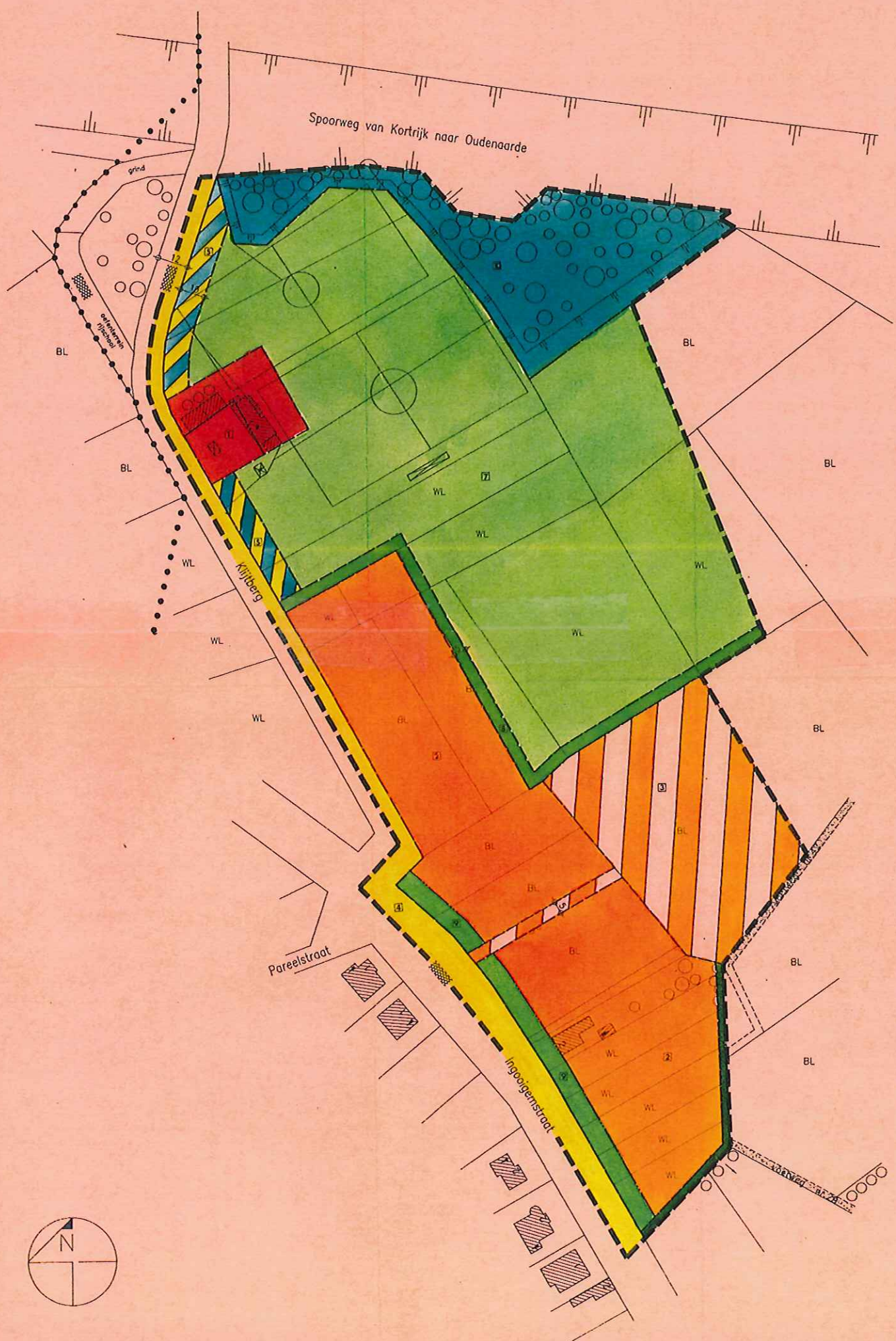
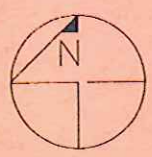
169.600

169.500

169.400

169.300

Spoorweg van Kortrijk naar Oudenaarde



BL

BL

WL

WL

WL

WL

WL

WL

BL

BL

BL

BL

BL

Pareelstraat

Ingoogemstraat



Klijfberg

grind

separatie
rijstrook

aanleg van
aanleg van

Mas
M